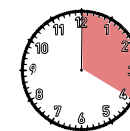




Route Artà - Ermitage de Bonany

Type de terrain : ASPHALTE : 76,4 km



Distance : 76,3 km
Durée : 4 h
Difficulté : difficile
Type de route : circulaire

DESCRIPTION DE L'ITINÉRAIRE :

La route sort du centre d'Artà en direction de Can Picafort. Lorsque vous arriverez au torrent de Na Borges (11,4 km), déviez vers Petra par la route de Ses Comunes.

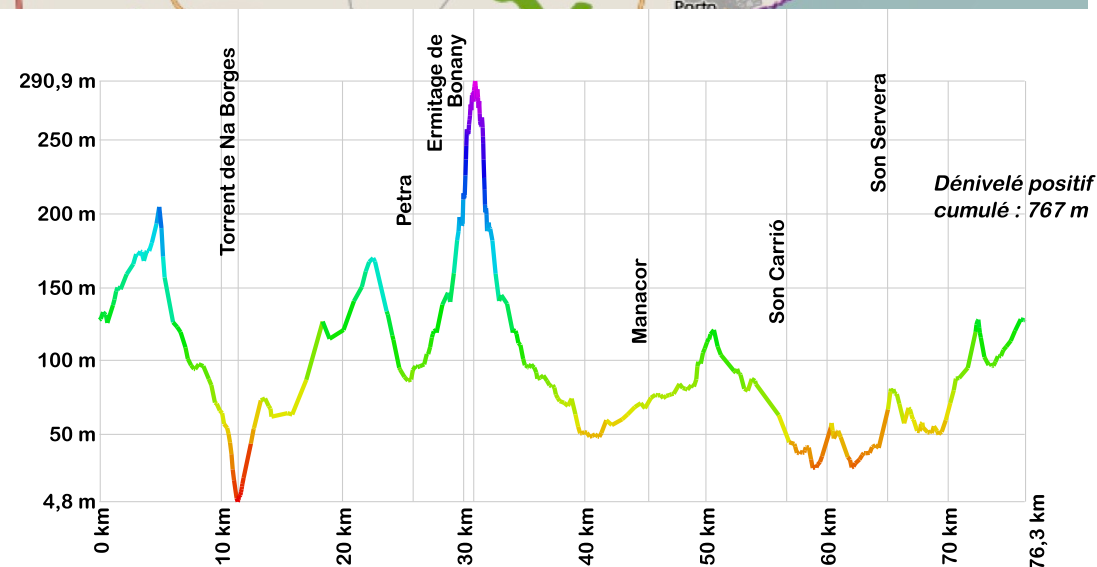
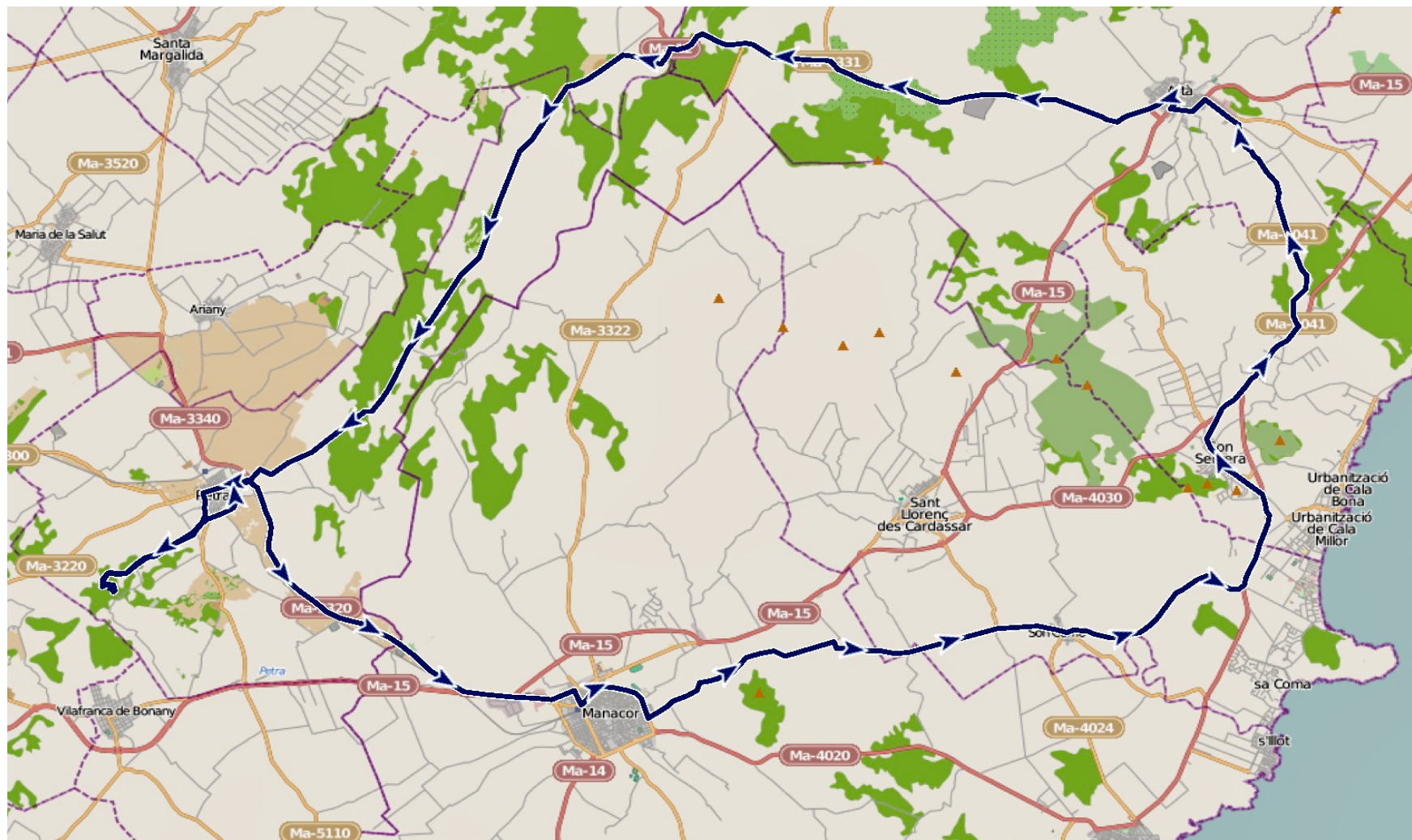
Entre les km 29 et 31, la route présente un tronçon ascendant, moyennant 145 m de dénivelé, jusqu'à l'ermitage de Bonany.

Du km 31 au km 57, un tronçon totalement plat requiert toute votre attention surtout au moment de traverser Manacor ; vous ne devrez en aucun cas perdre de vue la déviation vers Son Carrió.

Du km 70 au km 72,5, la route de Rafalet présente une montée douce.

MATÉRIEL OBLIGATOIRE :
boisson, nourriture, vêtements
et chaussures de sport

MATÉRIEL RECOMMANDÉ :
vêtements de cyclisme,
lunettes de soleil, téléphone
portable, appareil photo



Vous pouvez télécharger la route pour votre GPS sur : www.artamallorca.travel/fr/routes

Route Artà - Ermitage de Bonany
Difficulté : difficile
4 h