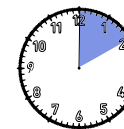


Route Artà - Son Servera



Distance : 29,2 km
Durée : 2 h
Difficulté : modérée
Type de route : circulaire

Type de terrain : ASPHALTE : 29,2 km

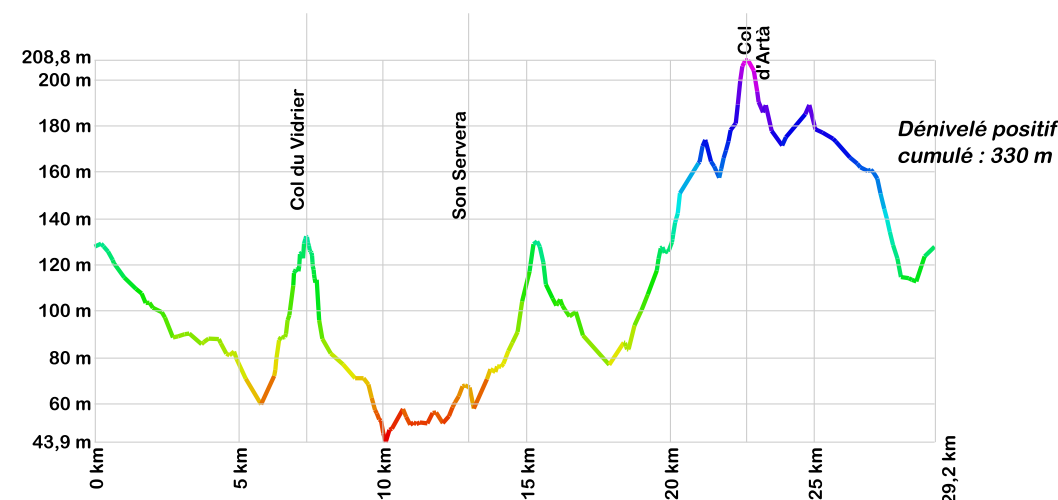
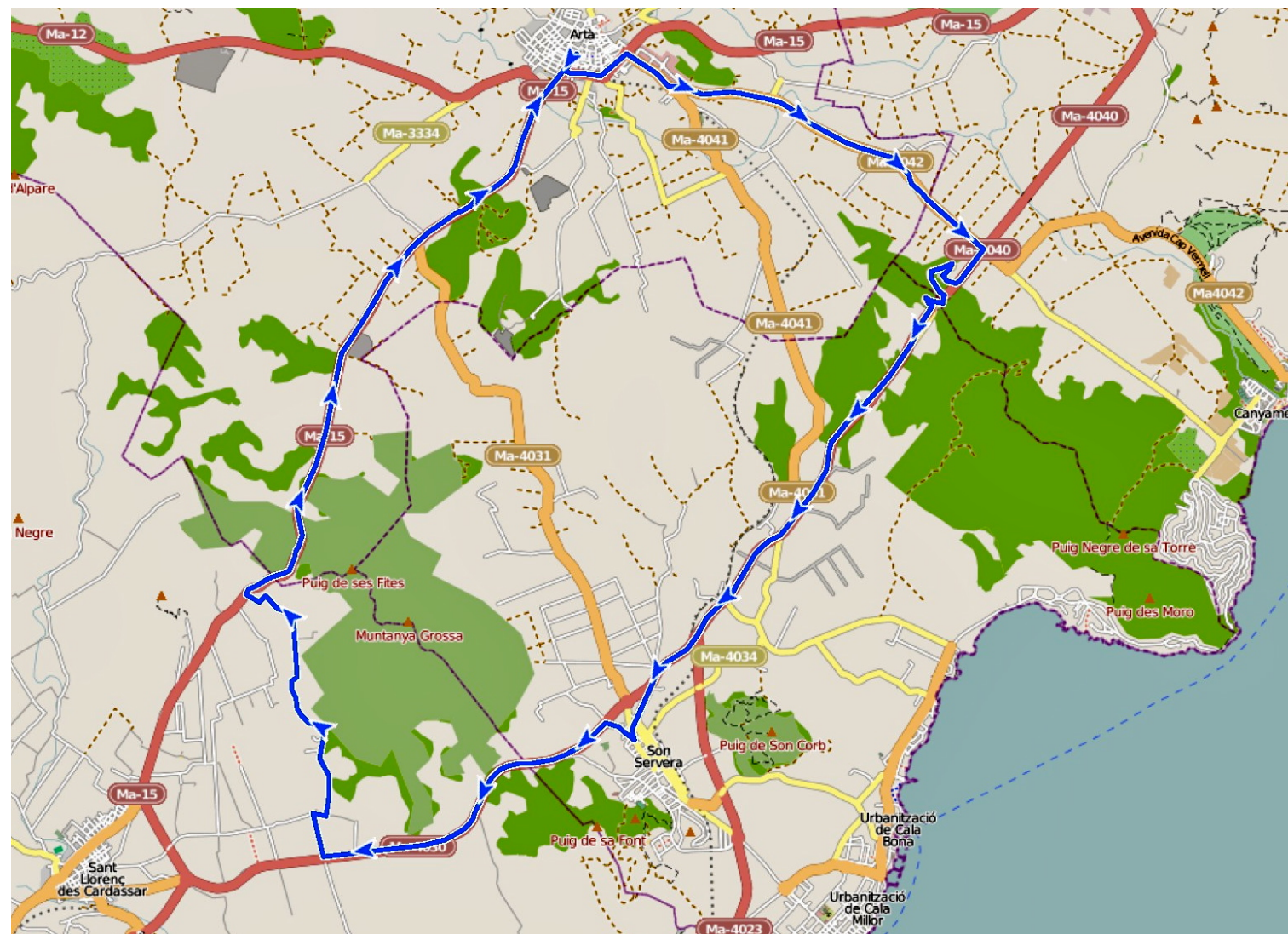
DESCRIPTION DE L'ITINÉRAIRE :

Le point de départ de l'itinéraire se trouve au centre d'Artà, sur la place Conqueridor, en direction de Canyamel. Les 6 premiers kilomètres parcourent une route totalement plane. Dès que vous arriverez à un rond-point, prenez la route en direction de Son Servera, par le col du Vidrier, de 1,1 km de montée, jusqu'au km 7,3.



Mairie d'Artà

Entre le km 14,5 et 15,2, la route présente à nouveau une montée jusqu'au col de la Gravera de Son Servera. Finalement, entre le km 18,7 et 22,6, le tronçon de Son Dragó jusqu'au col d'Artà mérite une attention toute particulière ; il s'agit d'une route secondaire qui relie à la route principale Ma 15. Il s'agit d'un tronçon doux au début, présentant de petites montées et descentes, mais dont le dernier kilomètre est assez exigeant à mesure que l'on se rapproche du sommet du col.



MATÉRIEL OBLIGATOIRE :
boisson, nourriture, vêtements
et chaussures de sport

MATÉRIEL RECOMMANDÉ :
vêtements de cyclisme,
lunettes de soleil, téléphone
portable, appareil photo

Vous pouvez télécharger la route pour votre GPS sur : www.artamallorca.travel/fr/routes



Route Artà - Son Servera
Difficulté: modérée
2 h