



Route Colònia de Sant Pere - Sa Canova

BESCHREIBUNG DER ROUTE:

Ein großer Teil dieser Exkursion, die im Ort Colònia de Sant Pere beginnt, führt über den unberührten 2 km langen Strand Sa Canova bis hin zum See Estany del Bisbe, in den der Bach Torrent de Na Borges mündet. Durch das feuchte Klima dieser Gegend kann man hier die typische Flora und Fauna eines Haffs finden.

Bei der Ankunft in Colònia de Sant Pere kann man direkt am Ortseingang eine kleine Treppe sehen, die als Sockel für ein Wegekreuz dient. Dieses Kreuz, ein Gut von Kulturellem Interesse, ist teilweise zerstört und soll rekonstruiert werden. Diese Wegekreuze wurden genutzt, um die verschiedenen Ländereien entlang der Wege voneinander abzugrenzen sowie um die Richtung zu den wichtigsten Zentren, Straßen und Eingängen der Siedlungen zu weisen.

Der Spaziergang beginnt vor dem Sporthafen von Colònia de Sant Pere und verläuft am Meer entlang Richtung S'Estanyol. Die Dünen, die wir als nächstes besuchen, befinden sich hinter dem Strand Sa Canova, der sich zwischen den Orten S'Estanyol und Son Serra de Marina befindet.

Bei der Ankunft am Strand sieht man, dass der Weg von Holzpfählen und Stricken begrenzt wird, um das Dünensystem vor Beschädigungen zu schützen. Die Ökosysteme der Strände und Dünen sind sehr anfällig. Sie sind mit einer dürrtigen Vegetation überzogen, deren Wurzeln die Dünen befestigen, was entscheidend für die Erhaltung der Strände ist. Deshalb sollten die Anweisungen, die an diesen Orten gegeben werden, unbedingt befolgt werden. Diese Formationen ziehen sich bis zu zwei Kilometer lang ins Landesinnere hin. Aufgrund der landschaftlichen und natürlichen Bedeutung wurden sie zum Naturschutzgebiet erklärt.

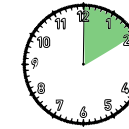
Am Punkt Sa Regata del Llop, der den Strand in zwei Hälften teilt, kommt man an zwei Zieltürmen vorbei. Diese Türme wurden im 20. Jahrhundert zur Durchführung von Militäroperationen zusammen mit denen der Bucht von Alcúdia in Paaren gebaut. Die Wanderung endet mit der Ankunft am See Estany del Bisbe. Hier mündet der Bach Torrent de Na Borges, der die Gebiete von Artà und Santa Margalida durchfließt. Es geht zu Fuß über den gleichen Weg zurück nach Colònia de Sant Pere.

Diese Strecke wurde in enger Zusammenarbeit mit der Wandergruppe „Un raig d'Artanencs“ erstellt.

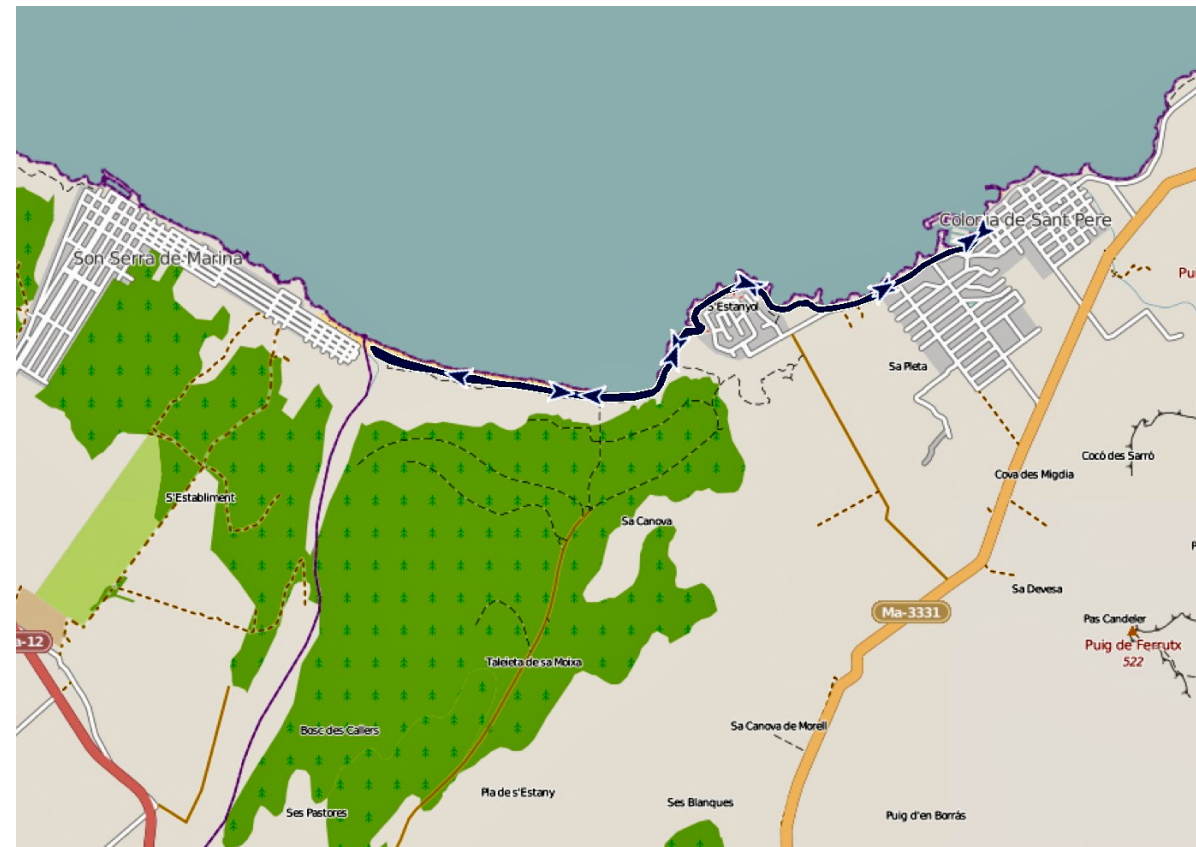


Sa Canova

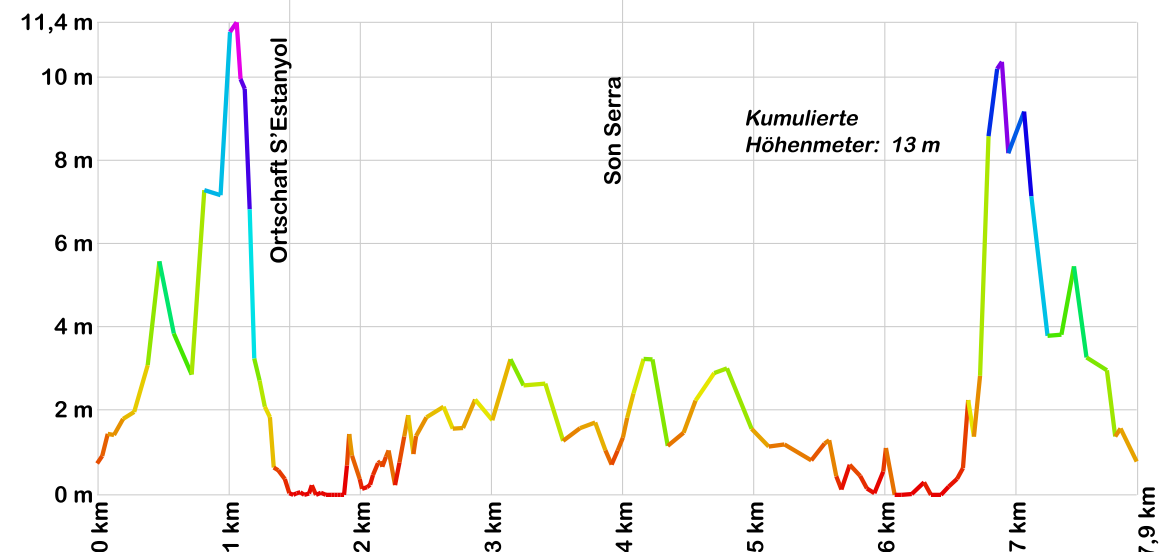
Beschaffenheit des Geländes:
Felsige Küstenlinie: 5,9 km
Küstenlinie mit Dünen: 2 km



Weglänge: 7,9 km
Dauer: 2 h
Schwierigkeitsgrad: leicht
Art der Tour: Rundtour



OBLIGATORISCHE AUSRÜSTUNG: Getränke, Verpflegung, sportliche Kleidung und Schuhe, Handy, Regenjacke
EMPFOHLENE AUSRÜSTUNG: Wanderstöcke, Sonnenbrille, Sonnencreme, Kamera



Die Route für das GPS kann unter folgendem Link heruntergeladen werden: www.artamallorca.travel/de/routen

Route Colònia de Sant Pere - Sa Canova
Schwierigkeitsgrad: leicht
2 h